

Resumen climático de abril de 2009 - Fraga

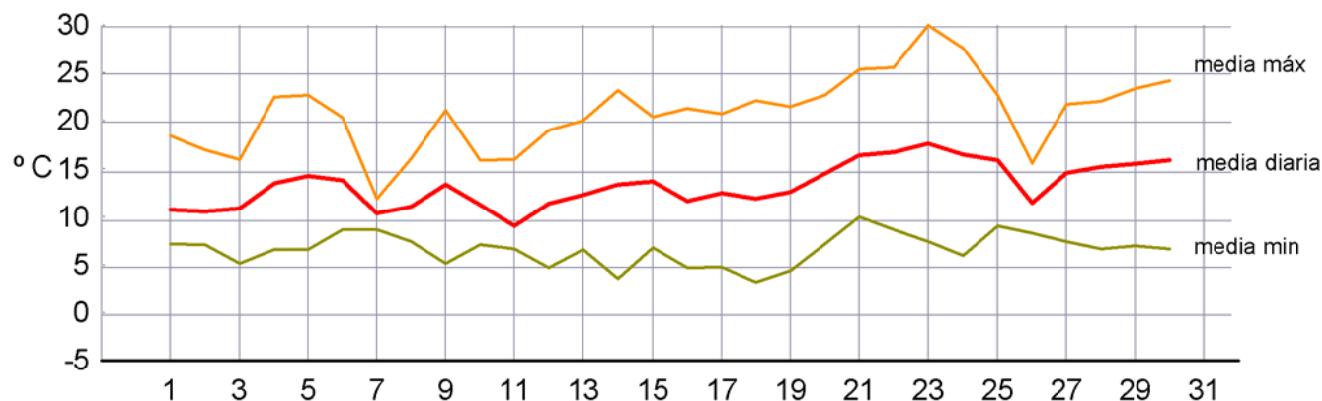
7

Nombre del Observatorio: **Fraga**

Código: **R082**. Fuente: **Confederación Hidrográfica del Ebro**

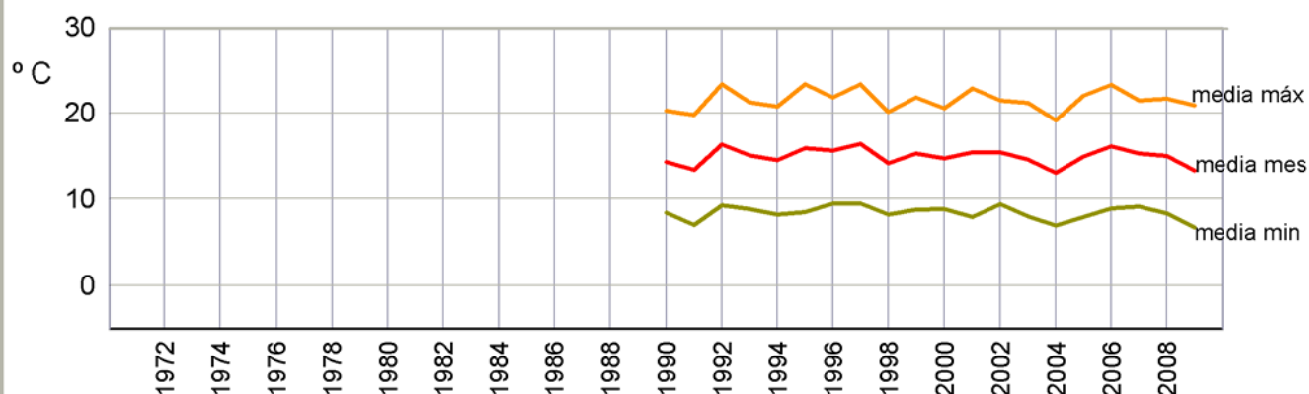
Altura sobre el nivel del mar: **379 metros**

Coordenadas UTM (huso 30): **X. 773589 Y. 4600232**



Temperatura máxima absoluta de abril de 2009: 30,0 °C (día 23)

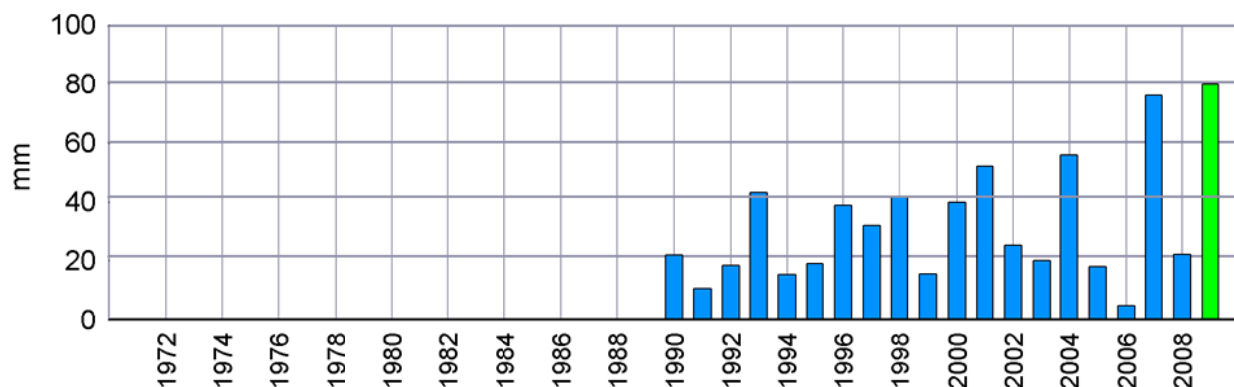
Temperatura mínima absoluta de abril de 2009: 3,2 °C (día 18)



Temperatura media de abril de 2009: 13,3 °C (media 1990-2009, 14,9 °C)

Temperatura media de las máximas de abril de 2009: 20,1 °C (media 1990-2009, 19,2 °C)

Temperatura media de las mínimas de abril de 2009: 3,7 °C (media 1990-2009, 6,2 °C)



Precipitación absoluta de abril de 2009: 79,7 (media 1990-2009: 32,5)